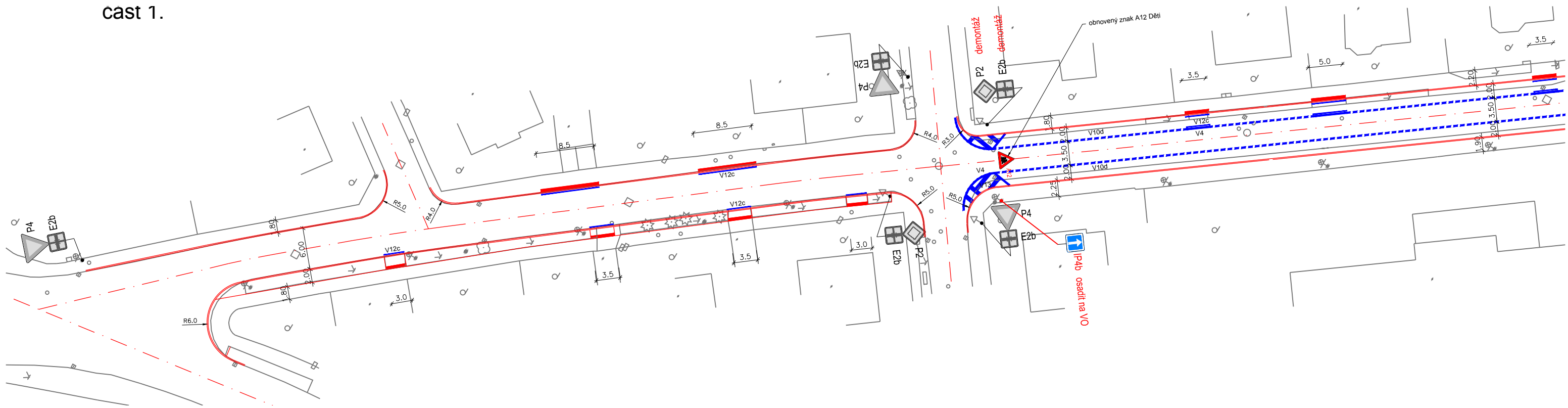
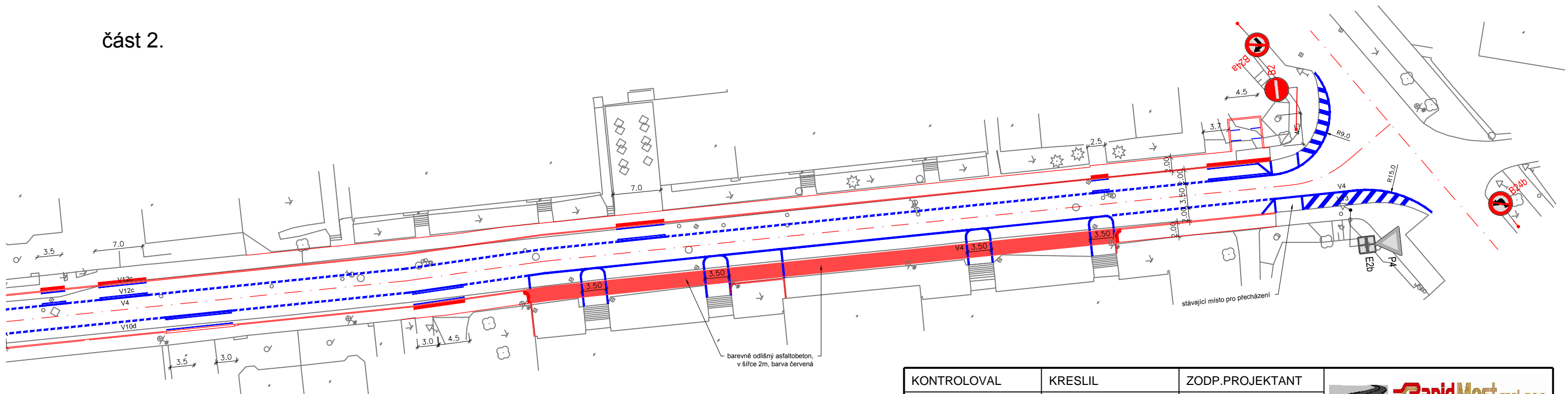


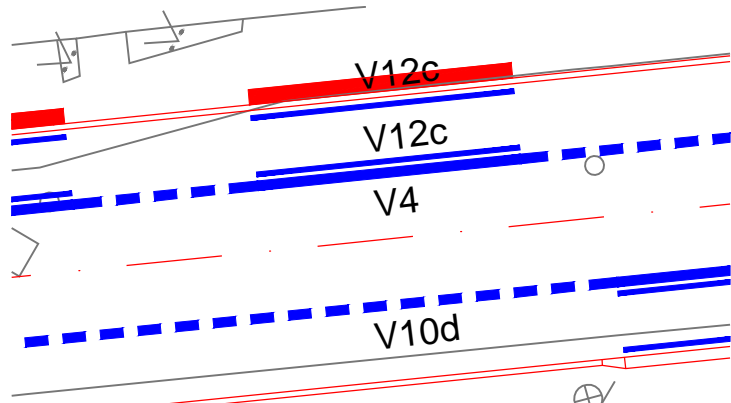
## cast 1.



část 2.


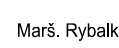


detail



VODOROVNÉ DOPRAVNÍ ZNAČENÍ					
ČÍSLO	NÁZEV	ŠÍŘKA V M	PROVEDENÍ	BARVA	VÝMĚRA
V4	VODICÍ ČARA	0,25	STRÍKANÝ PLAST	BILÁ	260m
V10d	PARKOVACÍ PRUH	0,25	STRÍKANÝ PLAST	BILÁ	387m
V12c	ŽÁKAZ ZASTAVENÍ	0,125	STRÍKANÝ PLAST	ŽLUTÁ	139m
V13	ŠIKMÉ ROVNOBĚŽNÉ ČARY	0,50	STĚRKOVANÝ PLAST	BILÁ	22m <sup>2</sup>

SVISLÉ DOPRAVNÍ ZNAČENÍ					
ČÍSLO	NÁZEV	ŠÍŘKA V M	PROVEDENÍ	BARVA	VÝMĚRA
P2	HLAVNÍ POZEMNÍ KOMUNIKACE	--	DEMONTÁŽ+SLOUPEK	--	1ks
E2b	TVAR KŘIŽOVATKY	--	DEMONTÁŽ	--	1ks
A12	DĚTI	--	ZNAK	--	1ks
B2	ZÁKAZ VJEZDU VŠECH VOZ.	--	FeZn	--	1ks
B24o	ZÁKAZ ODBOČOVÁNÍ VPRAVO	--	FeZn	--	1ks
B24b	ZÁKAZ ODBOČOVÁNÍ VLEVO	--	FeZn	--	1ks
IP4b	JEDNOSMĚRNÝ PROVOZ	--	FeZn	--	1ks

KONTROLOVAL	KRESLIL	ZODP.PROJEKTANT		
Ing. Vladimír Plhák	Ing. Vladimír Plhák	Ing. Vladimír Plhák		
REVIZE	1		Marš. Rybalka 1020, 434 01 Most; IČO: 250 45 393	
OBJEKT	D.1 Stavební část		FORMÁT	2xA4
<b>AKCE</b> <b>Rekonstrukce ul. Jugoslávská II. etapa</b> <b>- od Novoveské po Opavskou</b>			DATUM	05/2022
			STUPEŇ	DSP/DPS
			Č. ZAKÁZKY	2022/227
INVESTOR	Statutární město Teplice, náměstí Svobody 2, 415 95 Teplice			
<b>OBSAH</b>  <b>Dopravní značení</b>			<b>MĚŘÍTKO</b>  --	<b>Č. VÝKRESU</b>  <b>D.1.7</b>